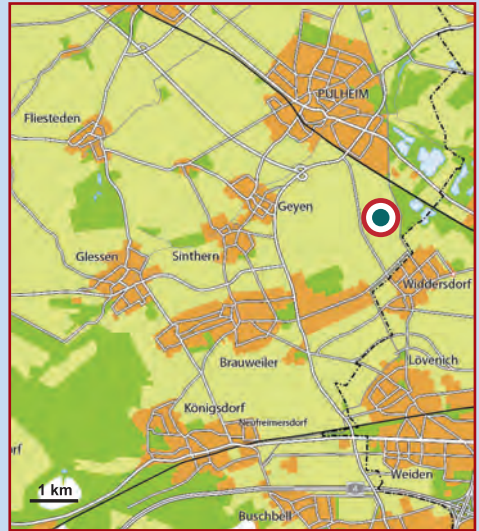



ERZÄHLSTATION Widdersdorfer Damm

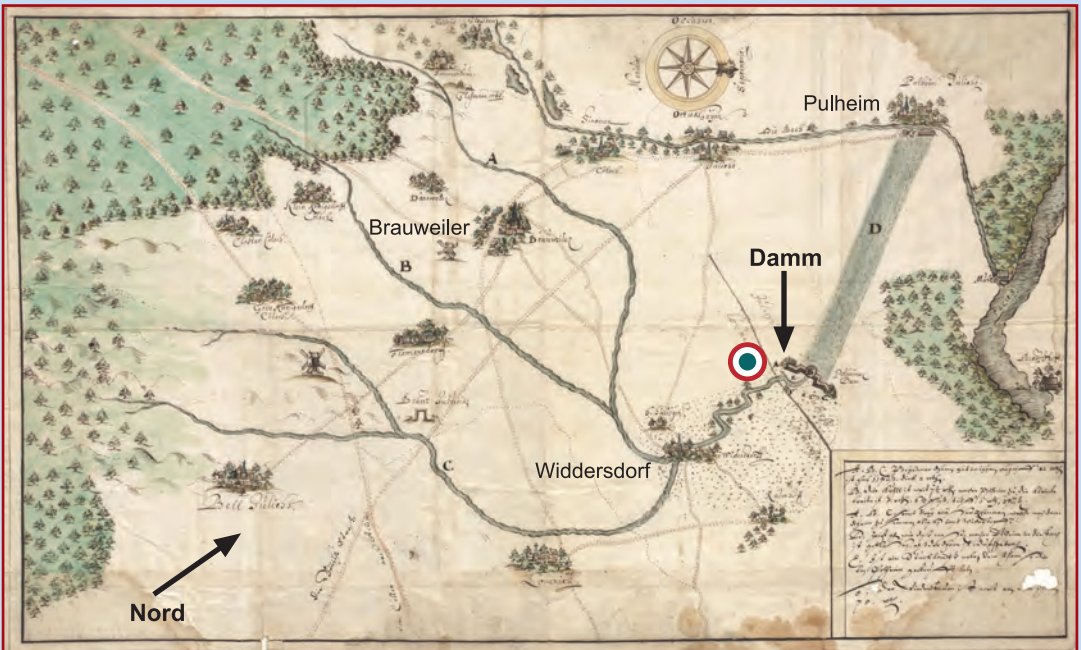
WOVON ERZÄHLT DIESER ORT?

Vom historischen Hochwasserschutz

In der historischen Karte von 1720 sind mehrere Bäche dokumentiert, die in Widdersdorf zusammenliefen. Ein Damm nördlich davon diente als Hochwasserschutz für Pulheim.



 Ihr Standort



Historische Karte um 1720; Quelle: Hauptstaatsarchiv Düsseldorf Nr. 2445

Heute gewährleistet der Kölner Randkanal diesen Hochwasserschutz